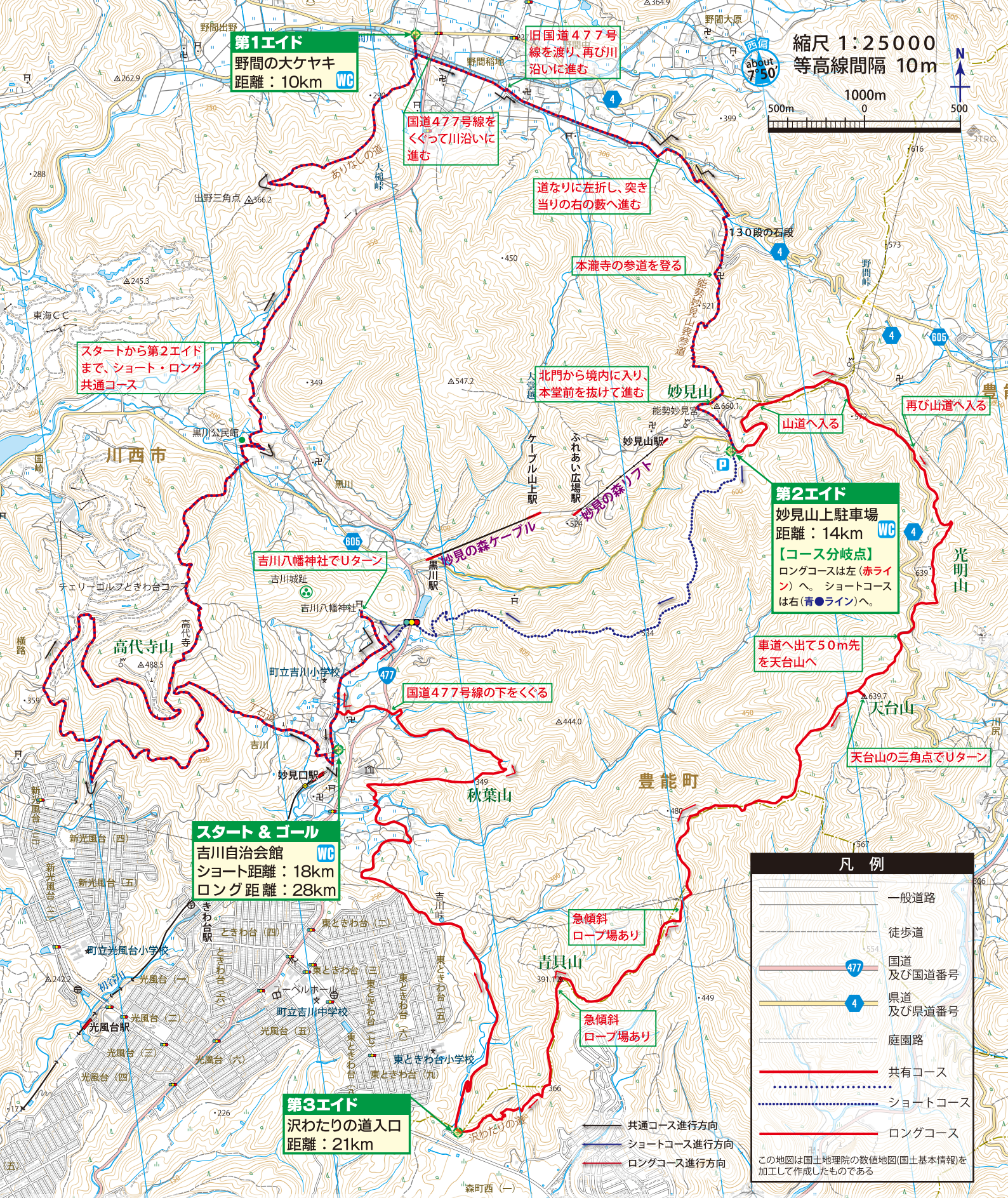
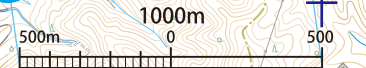


縮尺 1:25000
等高線間隔 10m

about 7.50



第1エイド
野間の大ケヤキ
距離：10km WC

旧国道477号
線を渡り、再び川
沿いに進む

国道477号線
をくくって川沿いに
進む

道なりに左折し、突き
当りの右の藪へ進む

本瀧寺の参道を登る

スタートから第2エイド
まで、ショート・ロング
共通コース

北門から境内に入り、
本堂前を抜けて進む

山道へ入る

再び山道へ入る

第2エイド
妙見山上駐車場
距離：14km WC
【コース分岐点】
ロングコースは左(赤ライ
ン)へ。ショートコース
は右(青ライン)へ。

車道へ出て50m先
を天台山へ

国道477号線の下をくぐる

天台山の三角点でUターン

スタート & ゴール
吉川自治会館 WC
ショート距離：18km
ロング距離：28km


第3エイド
沢わたりの道入口
距離：21km

凡例	
	一般道路
	徒歩道
	国道 及び国道番号
	県道 及び県道番号
	庭園路
	共有コース
	ショートコース
	ロングコース
	共通コース進行方向
	ショートコース進行方向
	ロングコース進行方向

この地図は国土地理院の数値地図(国土基本情報)を加工して作成したものである

急傾斜
ロープ場あり

急傾斜
ロープ場あり



能勢妙見山パワートレイルラン 18km&28km コースマップ